



TÜRKİSTANDAN ANADOLUĞA BİR KÖÇ JANA AYIYL ÇARBA MAKSATTUU JAYĞAŞTYRUU MİSALY: ULUU PAMİR (*)



Доц. док. Тунжай Өздемир (**)

Кыскача мазмуну

Улуу Памир жашаган кыргыздардын эң чоң өзгөчөлүгү 110 жылдан бери өз жерлерин ар дайым которуп турушкандыгында. Улуу Памир айылынын тарыхы, Орус императорлугунун жылуу деңиздерге чыгуу саясаты жана анын натыйжасында Орто Азия жана Памир элдеринин топ топ болуп көчүүгө аргасыз калышкандыгынын жана адам чыдагыс азаптарга кабылуусунун анык күзгүсү болуп эсептелет.

Кыргызстандан башталган бул узак сапар Тажикстан, Афганистан, Чыгыш Түркистан (Кытай), кайрадан Афганистан, Пакистан жана Түркия (Адана, Малатия, Ван, Эржиш) аралыгында он жылдан ашуун убакытка созулган.

Изилдөөбүзгө негиз болгон Улуу Памир айылы Чыгыш Анadolунун Ван областында, Ван көлүнүн жээгинде жайгашкан Эржиш шаарынын 26 км. Түндүк Батышында 16км²ды ичине алган Зейлан (Алтын дарыя) суусунун куймасынан чогулган Кочкөпрү суу амбарынын батышында, айланасы бийик тоо жана бөксөлөр менен курчалган түздүктө калкынын саны 1900ду түзгөн жайлоо сыяктуу бир айыл.

Ачык сөздөр: Кыргызстан, Россия, Түркия, Улуу Памир, көч.

TÜRKİSTAN'DAN ANADOLU'YA BİR GÖÇ VE TARIMSAL ÜRETİM AMAÇLI İSKAN ÖRNEĞİ : ULUPAMİR

Özet

En önemli beşeri coğrafya özelliği yaklaşık 110 senedir yer değiştirmek olan Ulupamir Köyü'nün tarihi, Rusya'nın çağlar boyunca değişmez amacı olan "sıcak denizlere inme" politikasının Orta Asya ve Pamir yaylalarındaki Oba ve Hanlık'lar üzerinde

* Бул жазуу Түрк географиялык борбору, Түрк географиялык журналынын 1997-жылы жарыйаланган 32-санында түрк тилинде басылган макаланын кайрадан карап чыгылгандан кийинки кыргыз тилине котормосу.

** Тракия университети, билим берүү факультети жана ТДИФ, Экономика жана Ишкердик университетинин, Кыргыз-түрк менеджмент факультетинин окутуучусу, drtncyzdmr@hotmail.com



yoğunlaşmasından sonra yüz binlerce insanın yaşamak zorunda kaldığı büyük göç ve çilelerin tarihidir.

Kırğızistan'dan başlayan bu büyük yolculuk, Tacikistan, Afganistan, Doğu Türkistan (Çin),tekrar Afganistan, Pakistan (İslamabad) ve Türkiye (Adana-Malatya-Van-Erciş) arasında onlarca yıl devam etmiştir.

ABD (Alaska),Kanada ve Türkiye seçenekleri arasından Anadolu'yu tercih eden Ulupamir'liler sonuçta devletçe inşa edilmiş oldukça modern görünümlü, hepsi iki katlı, betonarme, bitişik nizam, sosyal konut tipinde 298 meskenden müteşekkil bir köye iskan edildiler.

THE IMMIGRATION FROM TURKİSTAN TO ANATOLIA AND THE SETTLEMENT MODEL FOR AGRİCULTURAL PRODUCT: ULUPAMİR

Abstract

The history of the Ulupamir village whose most important and anthropogeographical characteristic has been a constant change of space and home for a hundred and ten years, is that of an exodus, which hundreds of thousands of people have experienced since the focusing of Russia's age-old and unchanging policy on the Oba's, and Hanliq's of "reaching the warm seas"

The exodus which started in Kyrgyzstan has continued for many decades via Tadzhikistan, Afghanistan, East Turkistan (China) and again via Afghanistan, Pakistan and Turkey (Adana-Malatya-Van-Erciş)

Fnok amongst the three choices offered to them for settling, namely the USA (Alaska) Canada and Turkey, the immigrants choose the settle in their ne1 village, Ulupamir, Turkey comprising 298 semi-detached, double-storeyed, concrete apartments, all fairly modern-looking and all built by the State.

Key Words: Kyrgyzstan, Turkey, Russia, Ulupamir village, Immigration.

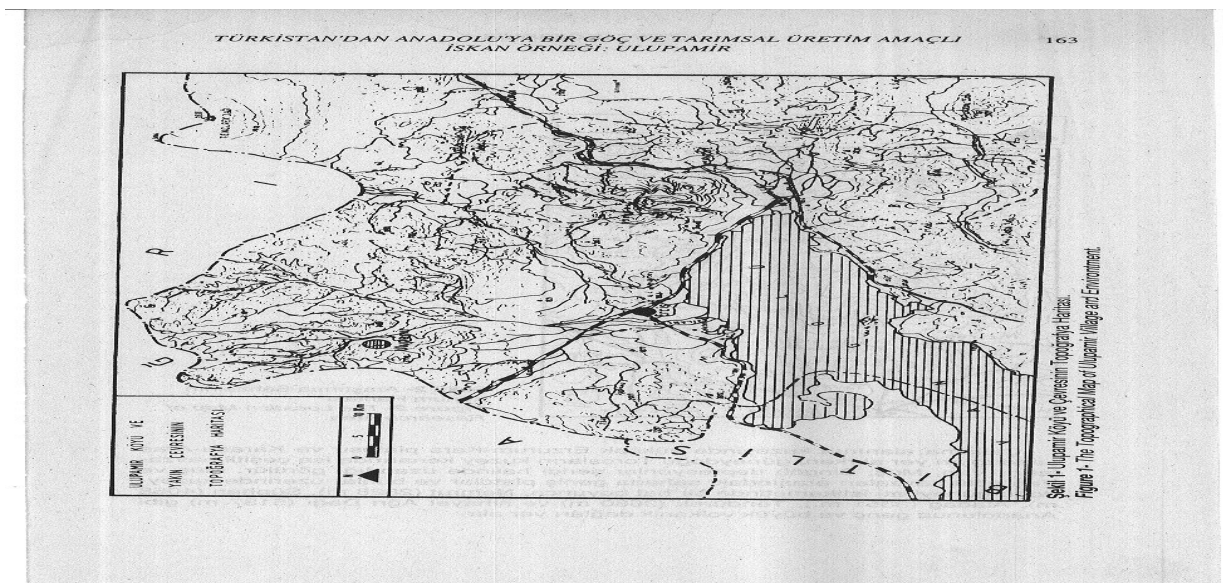
Инсандын географиялык белгилери

Жогорудагы айтып кеткен Улуу Памир айылы бийик тоолору, жайлоолору жана өрөөндөрү менен Орто Азияда дүйнөдө өзгөчө орду бар Памир аймагындан көчүп келишкен. Индикуш, Кунлун, Алтай, Гималай, Кара- кум жана Теңир-Тоо сыяктуу дүйнөнүн эң бийик кырка тоолорунан башталган жана орточо бийиктиги 4000 м. болгон бул аймак азыркы кезде Тажикистандын карамагында жайгашкан. Бирок бул аймак муну менен эле чектелбей Афганистан жана Чыгыш Түркистан-Кытайдын Цинь-Зань аймагына чейин узап жатат. Памир аймагынын аянты 100 000 км² дан ашып



1000ден ашуун мөңгүлөр менен куурчалып турат. Бүтүндөй Орто Азияны суу менен камсыз кылган Амур дарыя ушул мөңгүлөрдүн натыйжасында жемишин берип келет.

Улуу Памирдеги бул айыл негизи Кыргызстандын түштүгүндөгү Алай жеринде жашап келишкен. 1863-жылдан бери сезилген Орус императорлугунун коркунучу жана Англичан-Орус чек ара комиссиясынын түзүлүшү менен ошол убактагы Кокон хандыгынын аймагын жана Памир жайлоолорун бөлүшүү иши башталып*, 1878-жылда максатына жетишкен. Аймакка кирген империялисттер жергиликтүү калк менен эсептешпей тескерисинче аларга ар кандай кордуктарды көргөзүүнүн натыйжасында аймактын калкы Сибир, Манчурия (Монголиянын Батышы-1982 жылы аймакта 884 кыргыз жашаган) Чыгыш Түркистан (Үркүн окуялары), Монголия, Башкирия, Казакстан, Пакистан, Афганистан (1982 жылы 100 000 кыргыз) жана Өзбекстан сыяктуу коңшу өлкөлөргө жана башта Урдун†, Сирия, Оман, Германия, АКШ жана Австралия‡ сыяктуу узак өлкөлөргө аз жана көп сандап качууга аргасыз болушкан. Бул аргасыз көчтөр көп убакытка чейин уланып келген.

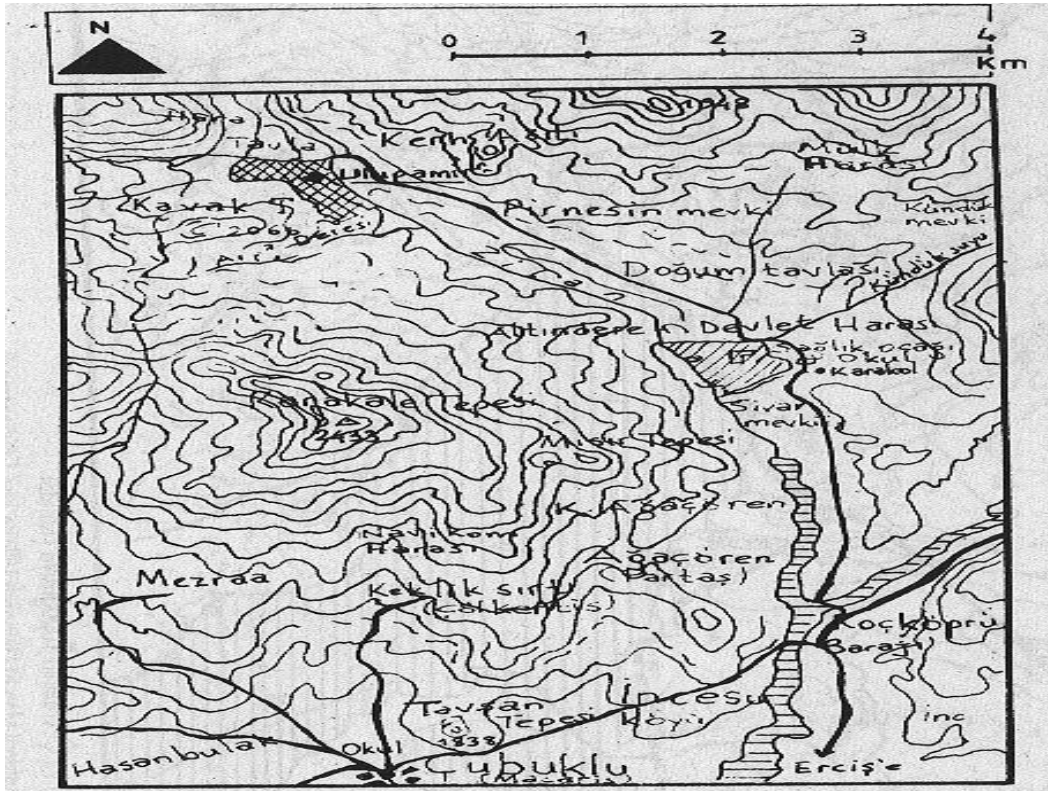


Форма 1: Улуу Памир айылынын топографиялык картасы.

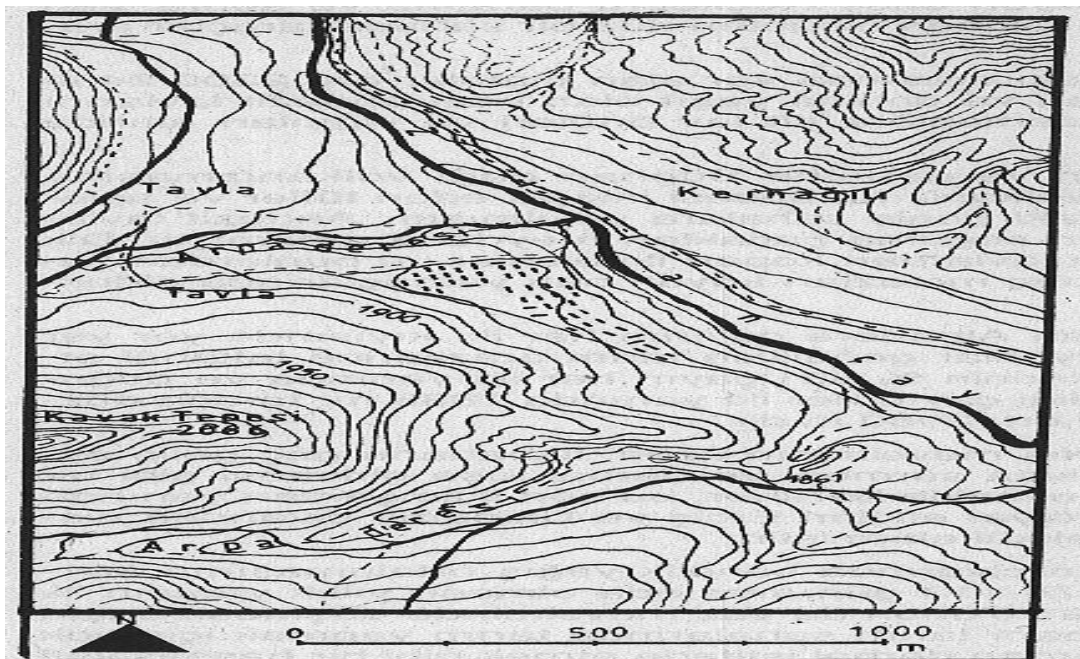
* Салк, Г. “Кыргыз чыйыры-Оогандан оогондор”, Кыргыз маданияты журналы, NO: 45-48, Бишкек, Февраль, 1993.

† Инжете, Р. Цинь- Зян Кыргыз адабияты журналы, саны-2, Бишкек- 1990.

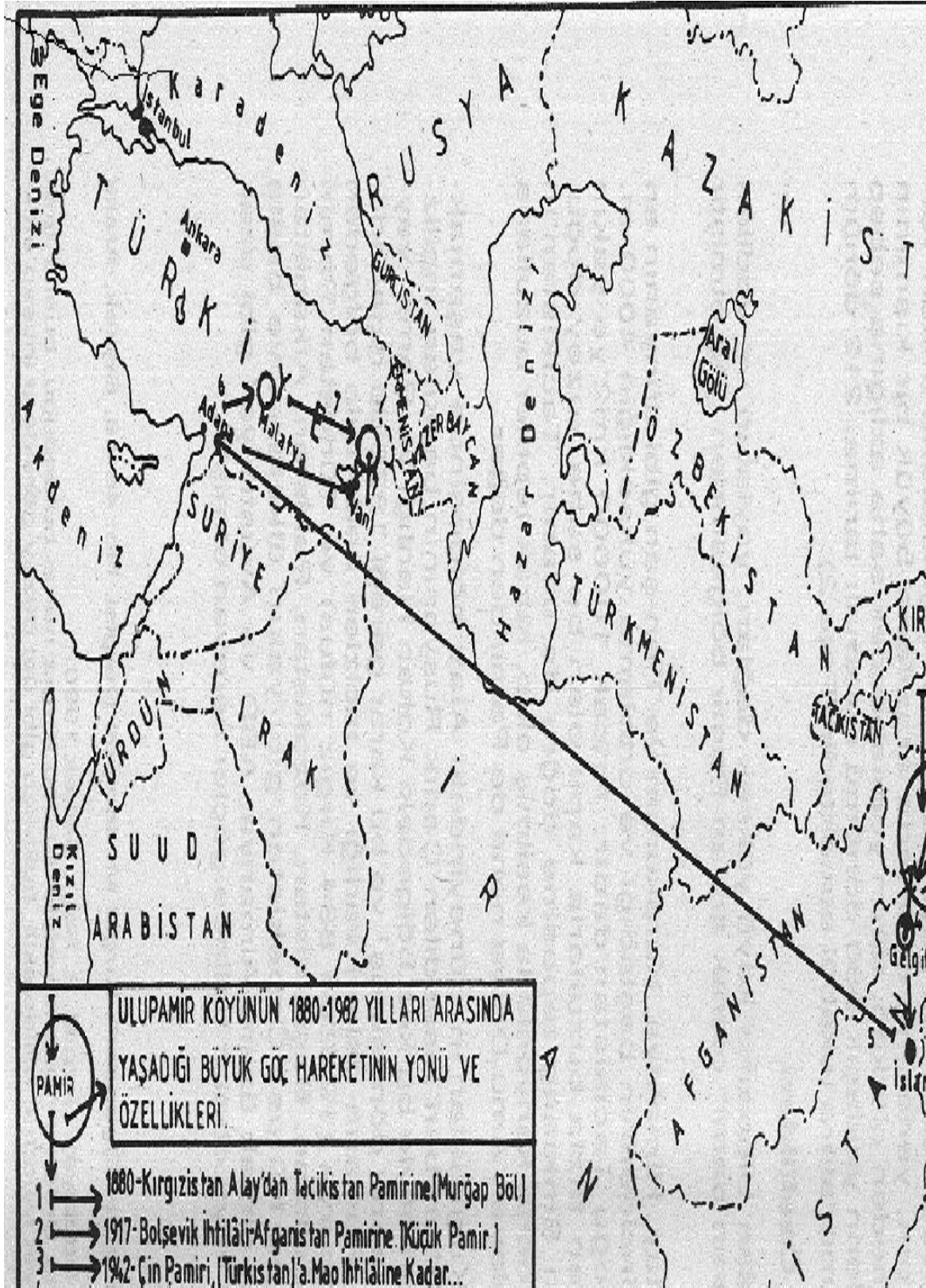
‡ Мугалимдер газетасы, Бишкек, Февраль, 1989. Керимова Н, Конкобаева К, “ Кыргыз диаспорасы, Сырттан келгендер үчүн”, Бишкек, 1992.



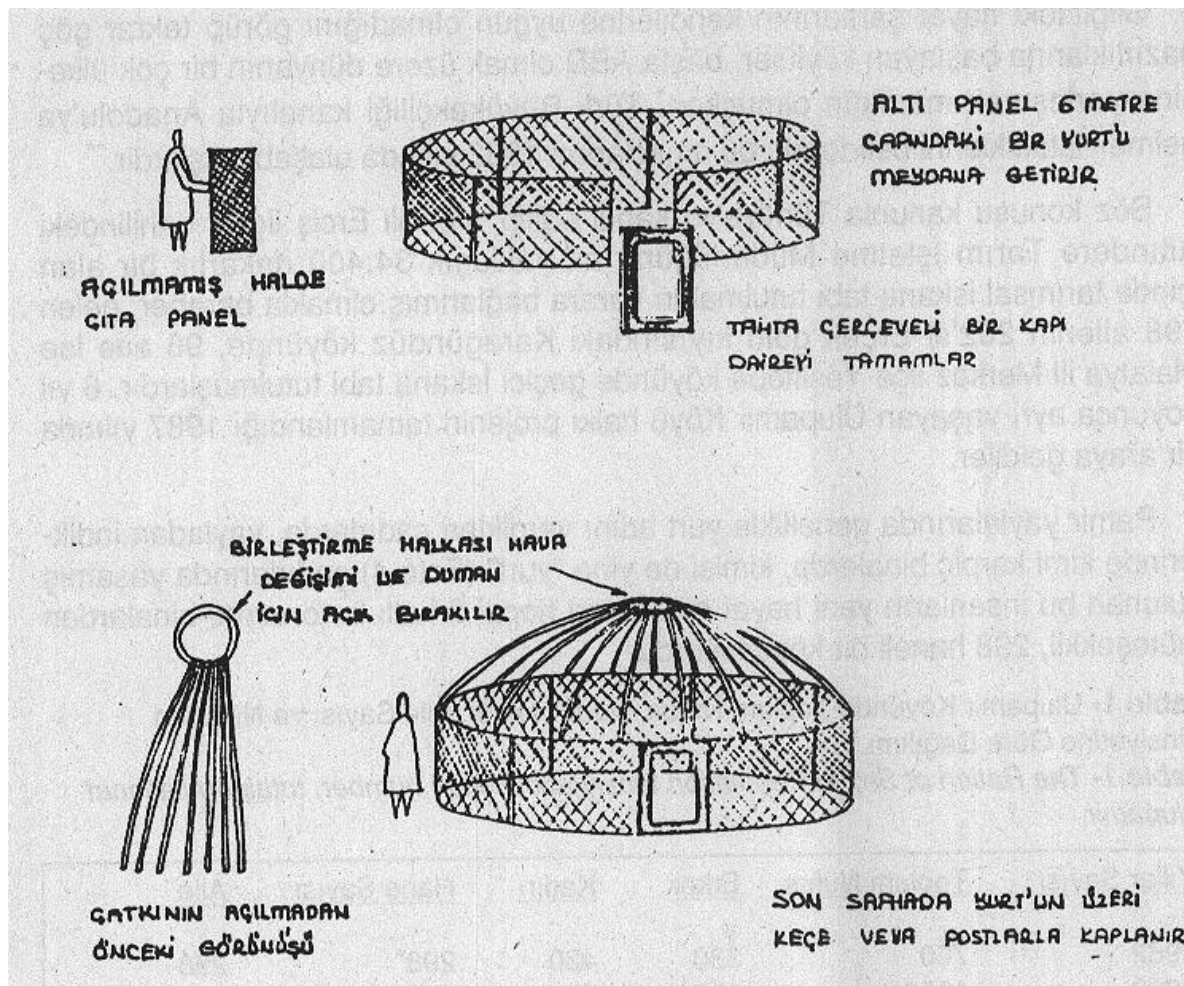
Форма 2: Изилдөө аймагынын жайгашкан жери.



Форма 3: Изилденген объектинин катары менен жогорулап олтурушу жана жайгаштыруунун жалпы абалы.



Форма 4: Улуу Памир айылынын 1880-1987 жылдар арасындагы көчбөлөрүнүн багыттары жана өзгөчөлүктөрү.



форма 5: Боз ыйды куруунун жолдору.

Изилдөөбздн башаты болгон Улуу Памир айылындагы кыргыздар 1880-жылы Памирдин ханы Рахманкул хандын башчылыгында 110 жылдык бир “көчмөндөр” жашоосун баштап, 1917-жылкы болшевиктик төңкөрүшкө чейин Тажикстандын Мургап аймагында туруп калышты.

Болшевиктик төңкөрүш бул жерге да өз таасирин тийгизе баштаганда бул жолу Кичи Памир да денилип келген Афганистан Памирине көчүп өтүштү. Бул жерде 15 жыл калган Рахманкул Хан баштаган кыргыздар 1942-жылы Чыгыш Түркистанга жакын жана жашоо шарттары жеңил болгондугунан көчүп өтүштү, бирок аз эле убакыт ичинде Маонун бийликке келишинен улам кайрадан мурдагы жерине кайтууга аргасыз болушкан. 1979-жылы СССРдин Афганистанга кирүүсү кыргыз көчүн кайрадан жандандырды жана бул жолу кыргыздар Пакистандын Гилгит шаарынын четиндеги бир айылчада 4 жыл туруп баштагы 3 айдын ичинде эле ысыкка чыдабай 103 адам каза таап 4 жылдын ичинде болсо жалпы 272 адамдан айрылышкан.

Гилгиттеги жашоо шартына чыдай албаган кыргыздар кайрадан көчбөгө камданып, АКШ жана дыйнонын башка мамлекеттерине көчбө мьмкьнчьльгь болгонуна



карабастан Пакистандагы Търк элчилигине кайрылып Анадолуга көчънь каалашкандыгын билдиришкен жана бул максаттарына 1982- жылы жетишкен.

Памир жайлоолорунда боз ыйлордө жашашкан кыргыздар бул жерге келгенде баары кыштан салынган тамдарда жашашкан жалпы 298 ый-бълөдөн турган бир айыл абалына келди.

Таблица 1: Улуу Памир айылындагы жалпы калктын саны.

Жыл	калкынын саны	эркек	аял	ый саны	ый бълө саны
1982	760	330	430	298	298
1990	1358	606	752	311	364
1995	1859	826	1033	328	378

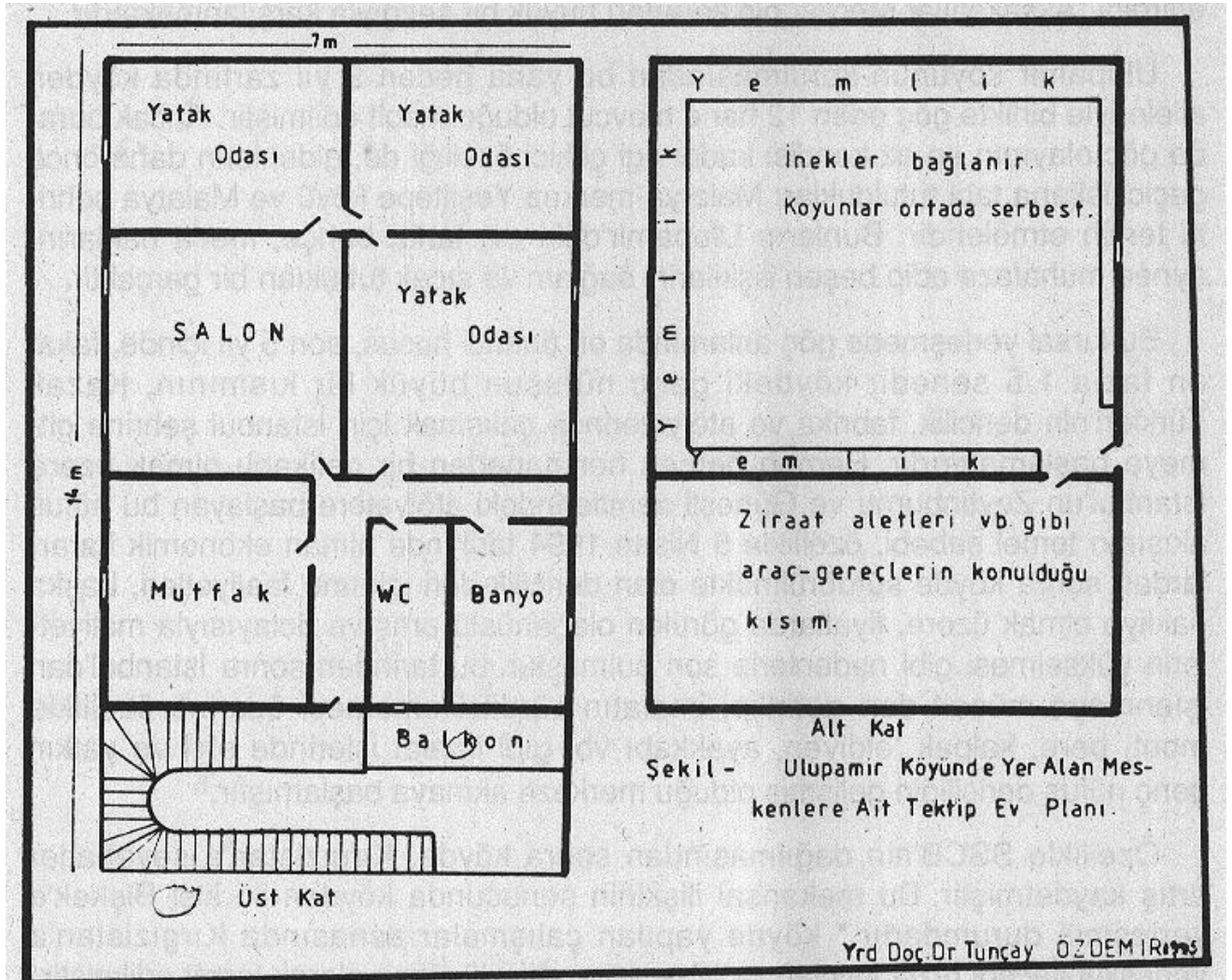
Бул маалыматка караганда 1982-1995ге чейин 13 жылдын аралыгында калктын саны 1,5 эсеге өскөн. Жабы муунда окуу-жазуу деьгээли аялдар арасында 85%, эркектер арасында 100% ды тьзөт. Турмуш куруу жашы кыздар ьчън Памирде 15-16 жаш арасында болгон болсо бул жерге келгенде 18-20 жашка чыккан. Бул жерге келген кыргыздардын арасында 1998-жылга чейин болгону эки гана ажрашуу катталган (алардын бири жаш айырмачылыгы болсо экинчиси бири-бирине болгон начар мамилесинен улам). өзълөрънөн башкаларга кыз берилбеши да Вандагы кыргыздардын эь башкы өзгөчөлъгъ

Айылда санжыралуу бейпилчилик жана тынчтык өкъм сьрьь менен эч кандай чыр-чатактар катталбайт. «Аксакалдар Кьеьши» айылда таасирдъь кьчкө ээ жана ар бир айылдык сыйлап турушат.

СССРдин таркашы менен биргеликте Улуу Памир айылынан Кыргызстанга каттоолор көбөйгөн. Бул бат-бат каттоолордон улам эки адам Бишкекте отурукташып калышкан*.

Улуу Памир айылынын географиялык абалына жана өзгөчөлъктөрън= карап көрө турган болсок көбънчө айыл чарбасына жараксыз жайгашуу жерлер болуп эсептелет. Ошондуктан бул жерде да эскинин учугун улап Алайдагыдай эле мал чарбачылык менен алектенишет.

* Изилдөөнън 1996-жылы бьтъшьнө карай бул сан 3 ый-бълөгө жетти жана 4 окуучу университетти Бишкекте окуп жатышат.



Форма 6: Улуу Памир айылындагы жашоо ыйлорунун бир түрдүү планы.

Калкынын саны 1900дөн ашып калган бул айылдын билим берүү тармагына келе турган болсок мектеп катары мурдагы айылдыктардын курулуш кызматтары үчүн пайдаланып келишкен курулушту пайдаланып келишет. Саны боюнча бир айылдын элинен да көп бул айылга мектеп салуу долбоору каралуусуна карабастан ишке ашпай келет. Бул мектеп башталгыч класстар үчүн гана болгондуктан 5-11 класска чейин Эржиш шаарында окушат.

Жогоруда да айтып кеткендей бул айылдын негизги кирешеси мал чарбачылык болуп эсептелет. Айылды азык тээп менен камсыздандырууда мал чарбачылыгынын орду аябагандай чөб. Айылдын жалпы колдонууга жарамдуу жерлеринин көбүн жайыттар тээт. Айдоо жерлерине көбүнчө малга жем боло турган өсүмдүктөрдү эгишет жана негизги тамак аш болгон буудайды Эржиш шаарынан ун боюнча сатып алып жашоолорун өткөрүшөт. Бул айылдын суугат жерлерден алыс жайгашуусуна байланыштуу ар бир ый-былөөгө 2,5 гектардан суугат, 8 гектардан кайрак жер туура



кетет. Бул жерлердин жээрлик көпчөлүгү мал чарбасы үчүн иштетилгенине карабастан ар жылы айыл тоют жетишпестигинин кыйынчылыктарын тартып келишет. 1995-жылы малга деген жемдин 50% пайызын сатып алышкан. Мунун ээ башкы себептеринин бири малдын санынын күндөн-күнгө өсүп жаткандыгында. Алсак башта 2000 баш койдун 1995-жылга келгенде 5000ге чыккан жана башта такыр жок болгон кара малдын саны 893 чыккан.

Айылда мал чарбачылыгын өнөктөрү максатында башта 8-12 адамга 12ден кой, 6-8 адамга 8ден кой, 2-6 адамга бдан кой берилген жан бул койлордун аймактын шарттарына чыдай ала турган Мор жана Аккарман койлору экендиги айтылса да Эржиш шарындагы мал базардан сатылып алынгандыгы үчүн көптөгөн ооруларды өздөрү менен кошо алып келген анын натыйжасында берилген койлордун көбү аз убакыттан кийин эле кеселден өлгөн. Ошондон улам айылдын тургундары азыркыга чейин Эржиш мал базарынан мал сатып алууда этияттык кылышат.

Жыйынтык жана сунуштар

Байкаганыңыздардай Улуу Памир айылында маселелер жок эмес. Бул маселелер көбүнчө айыл жана мал чарбачылыгына байланышкан маселелер болуп, анын жанында суу келүүчү каналдардын жараксыз абалга келип калгандыгы да өзүнүн кедергисин тийгизип келет. Бул маселелер бир тараптуу чечилип калса балким Стамбул жана Малатия сыяктуу чоң шаарларга көчүп жаткан жаштардын агымы да азаймак.

Мен бул изилдөөмдү аяктап жатып төмөндөгү сунуштарымды киргизип кетмекчимин:


1. Улуу Памир айылы айланасындагы 24 айыл сыяктуу мал чарбачылык менен алектенет жана өзгөчө кургакчылык мезгилдерде жайыт менен камсыз кылуу ишин колго алуу.
2. Айыл чарбасын жандандыруу үчүн суугат каналдарын калыбына келтирүү жана айыл чарбасына керектүү шаймандар менен камсыз кылуу.
3. Айылды айыл жана мал чарба адистери менен камсыз кылуу же айыл тургундарына ушул тармактар боюнча сабактарды уюштуруу.
4. Мал чарбасынан чыккан продукциялардын көлөмүн арттыруу жана бул иш аракеттердин Ван облустук администрациясы тарабынан колдоого алынуусу.
5. Айылга 3000 метр бийиктиктеги тоолордон тышкөн Зейлан дарыясын пайдалануу ишин жана алабалык өстүрүп сатууну колго алуу.
6. Айылдагы үйлөрдүн көрүнүшү бузулбашы үчүн үйлөрдүн биринчи катындагы мал сарайлар алынып, кайрадан үй катарында колдонуп баштоо. Жааы мал сарайлар үйлөрдүн арасындагы бош жерге ирети менен салынышы керек.
7. Калкынын саны боюнча айыл статусунан чыккан бул жердин статусун дагы да көтөрүү менен биргеликте айылдын өнүгүүсүн камсыз кылуу.



Акыркы сөз катары бгынкы кндө жогоруда да айтылгандай айылдагы жашоо шартынын оордугунан шаарларга көчө кндөн кнгө артып келет. Эгер бул маселеге карата алдын алуулар болбосо көчтн аягы ызлчъдөй эмес.



Сърот №1: Улуу Памир айылы жана анын айланасынын Чыгыш тараптан көрнш, 1995.




Сърот 2: Улуу Памир жайлоосу Мургап облусундагы жашоолору.



Сърөт 3: Айылдан 2066 метр Батышындагы Рақымлы Кавак дөбөсүндөгү Зейлана дарыясынын жана жайыттардан бир көрүнүш.




Сърөт 4: Памир жайлоосунда боз ыйлөрдөн турган конуштан бир көрүнүш.




Сурөт 5: 1979-1982 жылдар арасында Пакистандын Гилгит аймагында курулган боз ыйлордын топтому.



Сурөт 7: Жайгашуу жерлеринин алдыкы кабаттарындагы короо жана сарайлардан бир көрүнүш.



Сърет 6: Търкистанда жана Памир жайлоолорунда колдонулуучу боз ый.



Сърет 7: Улуу Памир жана анын айланасындагы айылдарда жагуу ычын тезек даярдоо, 1995.



Колдонулган булактар

- Денкер, Толун Б. (1977) “Жайгашуу географиясы, Тоо жайгашуулары” Стамбул университети, Географиялык институту, басма №93, Стамбул.
- Д=нмез Й. (1973) “Търк Дъйн=сьнън экономикалык жана инсандык географиясы” Стамбул университети, Географиялык институту, басма №74, Стамбул.
- Эринч, С. (1953) “ Чыгыш Анадолу” Стамбул университети, басма №15, Стамбул.
- Гъней, С. (1967) “Менген аймагындагы айылдардын отурукташуусу” Стамбул университети, Географиялык институтунун журналынын, 8-тому, 16-саны, Стамбул.
- Келеш, Р. (1962) “Търкияда айыл калкынын шаарларга к=чъсь” Бешинчи шаар жана жайгаштыруу аптасы конференциялары, басма №9, Анкара.
- Сергън,Ъ. (1975) “Улуу конуш: Инсандык география жагынан бир изилд==” Стамбул университети, Географиялык институту, басма №82, Стамбул.
- Тунчдилек, Н. (1964) “Бозаныч айылы” Стамбул университети, Географиялык институту, басма №38, Стамбул.
- Тунчдилек, Н. (1964) “Търкияда жайлоолор жана жайлоочулук” Стамбул университети, Географиялык институту, басма №14, Стамбул.
- Тунчдилек, Н. (1967) “Търкияда турак жай географиясы, тоолуу аймактардагы турак жайлар” Стамбул университети, Географиялык институту, басма №49, Стамбул.
- Тунчдилек, Н. (1978) “Търкияда тоолуу аймактарынын потенциалы жана маселелери” Стамбул университети, Географиялык институту, басма №96, Стамбул.
- Тъмертекин, Е. (1957) “Кайрак жерлердеги айыл чарба маселелери” Стамбул университети, Географиялык институту, басма №56, Стамбул.
- Тъмертекин, Е. (1980) “Тоолуу аймактар жана география” Стамбул техникалык университети, Курулуш факультети, Шаар иштери институтунун журналы, басма №80, Стамбул.
- Тъмертекин, Е. (1994) “Экономикалык география” Стамбул университети, Адабият факультети, басма №2926, Стамбул.
- Търкия Республикасынын Премьер министирлигине караштуу Статистикалык институт, Жалпы калк эсепт==л=рь, 1985, 1990.
- Айыл кызматтары боюнча Ван облустук башкармалыгы (1986) “Ван, Ержиш, Алтындере аймагына отурукташтырылган 298 Афганистандан к=чъп келген ъй бъл=нън айыл чарба жана к=з=м=лд== боюнча билдиръсь”.